

Územní plánování s AutoCAD Map 3D

Vážení zákazníci,

rádi bychom Vás informovali o aktuální nabídce a výhodách produktu AutoCAD Map 3D pro Vaši každodenní práci.

AutoCAD Map 3D je AutoCAD pro projektanty, geodety, správce inženýrských sítí a další uživatele, kteří potřebují výkonný nástroj pro tvorbu a editaci výkresů a map. AutoCAD Map obsahuje 100% funkčnost AutoCADu a oproti AutoCADu nabízí mnoho funkcí, které pomáhají některé úkony prováděné v AutoCADu několika nutnými kroky udělat pouze krokem jedním a to jednodušeji a v mnohem kratším čase. Dále AutoCAD Map poskytuje efektivní prostředí pro komunikaci s institucemi státní správy a místní samosprávy pro zpracování a výměnu dat například **územně plánovacích podkladů**.

Co umí AutoCAD Map 3D?

- přímou editaci nebo import a export standardních GIS a CAD formátů zejména ESRI SHP, Microstation DGN, MapInfo MIF a řada dalších
- inteligentní čištění výkresů
- rozšířené možnosti práce s rastrovými daty
- transformace vektorových dat
- načítání DWG výkresů více uživateli najednou
- příprava automatických tiskových sestav s popisky okolo kresby
- rychlou změnu vlastností objektů ve výkresech
- přístup k online datovým zdrojům standardů WMS a WFS
- automatické barevné prezentace dat (tématické mapování) a další...

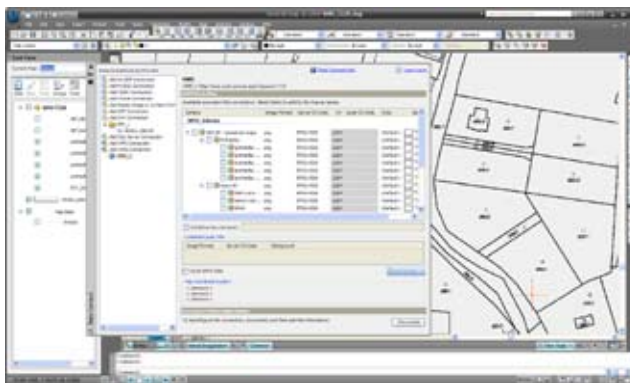


XANADU[®]
computer technology

Autodesk[®]

Práce s daty katastru nemovitostí

- Mapová služba WMS
 - Map 3D umožňuje online práci s rastrovými daty katastru nemovitostí
- **Nový výměnný formát VFK nebo NVF**
 - strukturovaný textový formát, který odpovídá uložení dat v databázi katastru nemovitostí
 - obsahuje popisné i grafické informace
 - probíhá pravidelná aktualizace dat

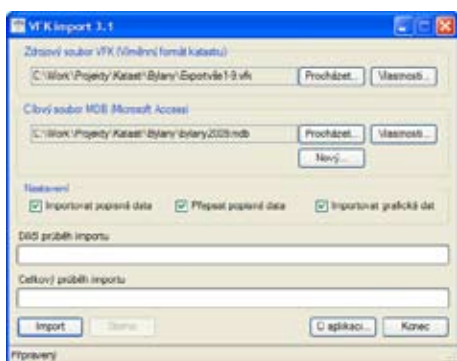


Datový zdroj FDO – grafická data v rastrové formě online v AutoCAD Map 3D

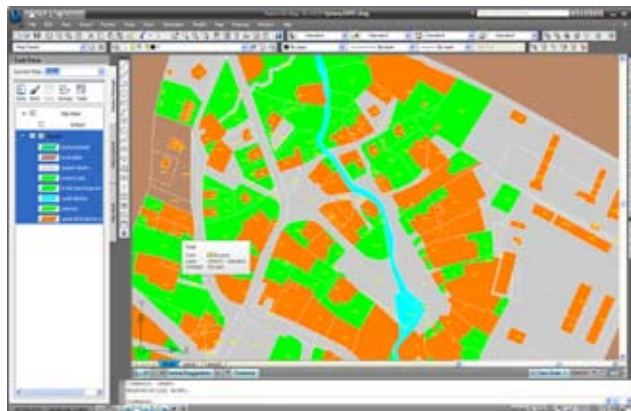
Jak na snadné sdílení dat v prostředí AutoCAD Map 3D?

VFK Import pro AutoCAD od firmy XANADU

- nadstavba pro AutoCAD Map a další profesní produkty postavené na AutoCADu
- umožňuje:
 - import formátu VFK
 - po importu jsou ke grafickým entitám připojené databázové informace
 - data jsou připravena pro vytvoření topologie v AutoCADu Map
 - nad daty je možné dělat hned analýzy a statistiky
 - možnost importu i staršího formátu VKM



VFK Import



Ukázka tématické mapy nad daty katastru

Seznamte se s produktem **Autodesk Map 3D** řekněte si o 30-ti denní zkušební verzi ZDARMA na stránkách www.autodeskclub.cz/trial.

Pro více informací navštivte webové stránky www.xanadu.cz nebo kontaktujte info@xanadu.cz.