


PhotoPoint - připojování fotodokumentace do systému GIS

Modul PhotoPoint pro GIS

Modul PhotoPoint pro Autodesk Infrastructure Map Server (verze 2013 a vyšší) umožňuje snadno přidávat do GIS systému fotografickou dokumentaci a připojovat ji, včetně popisků a informací z EXIF, do umístění v mapě s propojením na konkrétní objekt mapy.

Funkce modulu PhotoPoint

Funkce modulu PhotoPoint umožňují vložit fotogalerii nebo jednotlivé fotografie na libovolný formulář s prvky (propojení přes FID prvku). Modul zajistí automatické zmenšení obrázků pro náhledy (původní velikost je zachována pro plné zobrazení). Datum pořízení je automaticky detekováno z EXIF informací fotografie, z názvu souboru nebo

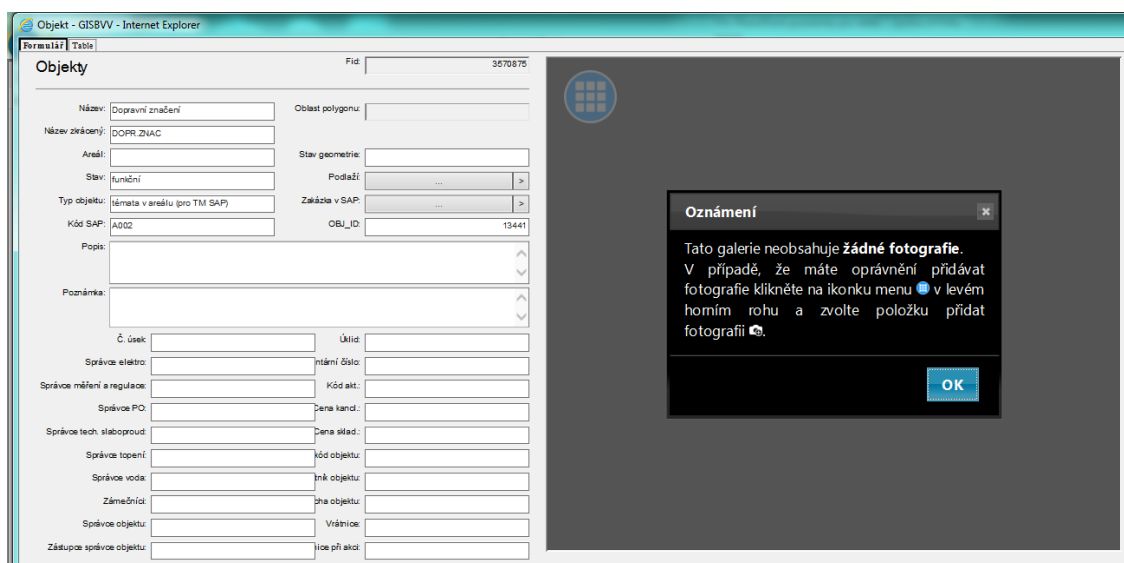
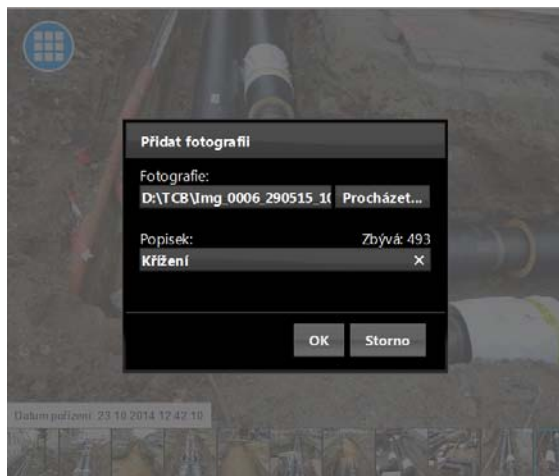


z jiného zdroje. Ke každé fotografii lze připojit textový popis. Kromě fotografií lze aplikaci využít také pro připojování výkresů nebo 3D modelů – exportovaných do jednoho z podporovaných obrázkových formátů. Jednotlivé funkce – přidávání fotografií, úpravu popisků nebo vymazávání fotografií lze omezit jen na určité skupiny uživatelů.

Kompatibilita

PhotoPoint je určen pro Autodesk GIS server AIMS verze 2013 a vyšších. Podporuje databázové systémy Oracle i Microsoft SQL, lehké i těžké GIS klienty. Připojované obrázky mohou být ve formátu JPG/JPEG, GIF nebo PNG.

Kontaktujte CAD Studio pro další informace



CAD Studio a.s.

Sídlo společnosti: Hornopolská 3322/34, 702 00 Ostrava
Praha, Brno, Plzeň, Č.Budějovice, Pardubice, Ostrava
Tel: 841 111 124 info@cadstudio.cz
www.cadstudio.cz www.cadforum.cz



cadstudio

Platinum Partner
AUTODESK®